

**МУНИЦИПАЛЬНОЕ АВТОНОМНОЕ ОБРАЗОВАТЕЛЬНОЕ УЧРЕЖДЕНИЕ  
СРЕДНЯЯ ОБЩЕОБРАЗОВАТЕЛЬНАЯ ШКОЛА № 6  
НЕВЬЯНСКОГО ГОРОДСКОГО ОКРУГА**

# **ПАСПОРТ ДОРОЖНОЙ БЕЗОПАСНОСТИ**

**2020 год**

СОГЛАСОВАНО:

УТВЕРЖДАЮ:

Глава  
Невьянского городского округа

Директор МАОУ СОШ № 6 г. Невьянска

\_\_\_\_\_ А. А. БЕРЧУК

\_\_\_\_\_ И. Н. БИЦЮТА

« \_\_\_\_ » \_\_\_\_\_ 2020 года

« \_\_\_\_ » \_\_\_\_\_ 2020 года

# ПАСПОРТ ДОРОЖНОЙ БЕЗОПАСНОСТИ

МУНИЦИПАЛЬНОГО АВТОНОМНОГО ОБРАЗОВАТЕЛЬНОГО УЧРЕЖДЕНИЯ  
СРЕДНЯЯ ОБЩЕОБРАЗОВАТЕЛЬНАЯ ШКОЛА № 6  
НЕВЬЯНСКОГО ГОРОДСКОГО ОКРУГА

РАССМОТРЕНО:

Начальник ОГИБДД МО МВД России «Невьянский»,  
майор полиции

\_\_\_\_\_ С. А. КОЗЛОВ

« \_\_\_\_ » \_\_\_\_\_ 2020 года

## СОДЕРЖАНИЕ

Содержание	Номер листа	
Титульный лист	1	
Лист согласования	2	
Содержание	3	
Общие данные	4 - 5	
Характеристика территории и путей подхода	6 - 7	
Описание схем, приведенных в паспорте дорожной безопасности МАОУ СОШ № 6 г. Невьянска	8	
Схема района расположения МАОУ СОШ № 6 г. Невьянска	9	
Схемы организации дорожного движения в районе расположения МАОУ СОШ № 6 г. Невьянска	10	
Карточка № 1 нерегулируемого наземного пешеходного перехода	11	
Карточка № 2 нерегулируемого наземного пешеходного перехода	12	
Карточка № 3 нерегулируемого наземного пешеходного перехода	13	
Карточка № 4 нерегулируемого наземного пешеходного перехода	14	
Карточка № 5 нерегулируемого наземного пешеходного перехода	15	
Схема маршрутов движения организованных групп воспитанников МАОУ СОШ № 6 г. Невьянска	16	
Схема путей движения транспортных средств к местам погрузки-разгрузки и рекомендуемые безопасные пути движения детей	17	
Обеспечение безопасности перевозок детей специальным транспортным средством (автобусом)	18, 19	
Схема безопасного расположения автобусных остановок	20	
Схема маршрутов движения автобусов и безопасных маршрутов движения детей при перевозке воспитанников	21	
Обеспечение безопасности детей при производстве дорожных ремонтно-строительных работ	22	
Сведения об организациях, транспортных средствах и водителях, занятых на перевозках детей специальным транспортным средством (автобусом)	23	
Приложение I. Форма информационной карточки перевозок детей специальным транспортным средством (автобусом)	24	
<b>ПАСПОРТ ДОРОЖНОЙ БЕЗОПАСНОСТИ</b>	<b>СОДЕРЖАНИЕ</b>	<b>3</b>

## ОБЩИЕ ДАННЫЕ

Полное наименование образовательного учреждения:	Муниципальное автономное образовательное учреждение средняя общеобразовательная школа № 6 Невьянского городского округа	
Сокращенное наименование образовательного учреждения:	МАОУ СОШ № 6 г. Невьянска	
Юридический адрес:	Россия, 624194, Свердловская область, город Невьянск, улица Дзержинского, д. 3а	
Фактический адрес:	Россия, 624194, Свердловская область, город Невьянск, улица Дзержинского, д. 3а	
Руководители образовательного учреждения:		
Директор МАОУ СОШ № 6 г. Невьянска	Бицюта Ирина Николаевна	8(34356) 45650
Заместитель директора по учебно-воспитательной работе	Малышев Андрей Геннадьевич	8(34356) 45650
Ответственный работник по профилактике детского травматизма:		
Заместитель директора по воспитательной работе	Морева Дария Викторовна	8(34356) 45650
Ответственный работник Государственной инспекции безопасности дорожного движения:		
Государственный инспектор по пропаганде БДД ОГИБДД МЮ МВД России «Невьянский» майор полиции:	Бугаева Мария Викторовна	8(922) 1588292
Ответственный работник муниципального органа:		
Начальник Управления образования Невьянского городского округа:	Головнёва Надежда Викторовна	8(34356) 2-27-29
Руководитель или ответственный работник дорожно-эксплуатационной организации, осуществляющей содержание улично-дорожной сети:		
Директор Муниципального бюджетного учреждения «Управление хозяйством Невьянского городского округа»	Хохлов Игорь Анатольевич	8(34356) 2-14-53
Руководитель или ответственный работник дорожно-эксплуатационной организации, осуществляющей содержание технических средств организации дорожного движения:		
Директор Муниципального бюджетного учреждения «Управление хозяйством Невьянского городского округа»	Хохлов Игорь Анатольевич	8(34356) 2-14-53

Количество учащихся:	1000 человек;
Наличие уголка БДД:	на первом этаже
Наличие класса по БДД:	кабинет № 279
Наличие автогородка (площадки) по БДД:	отсутствует
Наличие автобуса:	отсутствует
Владелец автобуса:	отсутствует
Время занятий в образовательном учреждении:	
Первая смена:	08:30 – 16:00 (пн,вт,ср,чт,пт), 08:30 – 13:00 (сб.)
Вторая смена:	нет
Телефоны оперативных служб:	
46 ПСЧ 9 ПСО ФПС ГПС ГУ МЧС России по Свердловской области;	01, 8 (34356) 2-29-57
Межмуниципальный отдел МВД России «Невьянский»	02, 8 (34356) 2-31-33
Отделение скорой помощи ГБУЗ «Невьянская центральная районная больница»	03, 8 (34356) 2-17-15
МКУ «Единая дежурно-диспетчерская служба» Невьянского городского округа	8 (34356) 4-22-21

## ХАРАКТЕРИСТИКА ТЕРРИТОРИИ И ПУТЕЙ ПОДХОДА

Место расположения образовательного учреждения:

Россия, Свердловская область, г. Невьянск, территория, расположенная между ул. Дзержинского, ул. Ленина и ул. Мартьянова;

Наличие ограждения территории образовательного учреждения:

- в наличии, удовлетворительное.

Наличие, оборудование и состояние въездных ворот, калиток:

основные ворота:	- в наличии, удовлетворительное;
калитка:	- в наличии, удовлетворительное;
запирающие устройства:	- в наличии, удовлетворительное;
шлагбаум:	- нет, не требуется;
дорожный знак 3.2:	- требуется, установить;
запасные ворота:	- в наличии, удовлетворительное;
калитка:	- в наличии, удовлетворительное;
запирающие устройства:	- в наличии, удовлетворительное;
шлагбаум:	- нет, не требуется;
дорожный знак 3.2:	- требуется, установить.

Виды и состояние дорожного покрытия входов и въездов на территорию, проездов и проходов к хозяйственным постройкам и площадкам сбора мусора:

- асфальтобетон, мозаичная плитка, удовлетворительное.

Наличие и состояние парковок (парковочных мест), в непосредственной близости от места размещения образовательного учреждения:

- в наличии, между ул. Дзержинского и ул. Космонавтов.

Наличие и состояние автобусных остановок, в непосредственной близости от места размещения образовательного учреждения:

- ул. Мартьянова, с обеих сторон, остановка «Улица Дзержинского», удовлетворительное;  
- ул. Мартьянова, с обеих сторон, остановка «Улица Мартьянова».

Наличие и состояние тротуаров (пешеходных дорожек), на подходах к образовательному учреждению:

- ул. Дзержинского, чётная сторона (частично), удовлетворительное;  
- ул. Дзержинского, нечётная сторона, удовлетворительное;  
- ул. Ленина, с обеих сторон, удовлетворительное;  
- ул. Мартьянова, чётная сторона (частично), удовлетворительное;  
- ул. Мартьянова, нечётная сторона, удовлетворительное

Наличие, виды и состояние пешеходных переходов, в районе расположения образовательного учреждения:

регулируемые наземные:  
- ул. Дзержинского, на пересечении с ул. Мартьянова, со стороны пер. Машиностроителей, удовлетворительное;  
- ул. Мартьянова, на пересечении с ул. Дзержинского, со стороны ул. Космонавтов, удовлетворительное;

## ХАРАКТЕРИСТИКА ТЕРРИТОРИИ И ПУТЕЙ ПОДХОДА

Наличие, виды и состояние пешеходных переходов, в районе расположения образовательного учреждения:

регулируемые наземные:

- ул. Мартьянова, на пересечении с ул. Ленина, со стороны ул. Малышева, удовлетворительное;
- ул. Мартьянова, на пересечении с ул. Ленина, со стороны ул. Профсоюзов, удовлетворительное;
- ул. Ленина, на пересечении с ул. Мартьянова, со стороны ул. Долгих, удовлетворительное;
- ул. Ленина, на пересечении с ул. Мартьянова, со стороны ул. Кучина, удовлетворительное;

нерегулируемые наземные:

- ул. Дзержинского, между ул. Золоторудная и ул. Задорожная, удовлетворительное;
- ул. Дзержинского, между ул. Ясная и ул. Родниковая, удовлетворительное;
- ул. Космонавтов, на пересечении с ул. Мартьянова, со стороны ул. Долгих, удовлетворительное;
- ул. Космонавтов, на пересечении с ул. Заводская, со стороны ул. Мартьянова, удовлетворительное;
- проезд вдоль парковки между ул. Дзержинского и ул. Космонавтов, в районе главного входа на территорию школы, неудовлетворительное;
- ул. Кучина, на пересечении с ул. Ленина, со стороны ул. Малышева, удовлетворительное;
- ул. Кучина, на пересечении с ул. Ленина, со стороны ул. Урицкого, удовлетворительное;
- ул. Малышева, на пересечении с ул. Мартьянова, со стороны ул. Долгих, удовлетворительное;
- ул. Мартьянова, между автобусными остановками «Улица Дзержинского», удовлетворительное;
- ул. Мартьянова, на пересечении с ул. Космонавтов, удовлетворительное;
- ул. М. Мартьянова, на пересечении с ул. Чапаева, удовлетворительное;
- ул. Мартьянова, на пересечении с ул. Малышева, удовлетворительное;

Наличие и состояние наружного освещения проезжей части, на подходах к образовательному учреждению:

- ул. Дзержинского, частично с обеих сторон, удовлетворительное;
- ул. Космонавтов, с нечетной стороны, удовлетворительное;
- ул. Кучина, с нечетной стороны, удовлетворительное;
- ул. Ленина, с четной стороны, удовлетворительное;
- ул. Малышева, с четной стороны, удовлетворительное;
- ул. Мартьянова, с четной стороны, удовлетворительное;

## ПОЯСНИТЕЛЬНАЯ ЗАПИСКА

В настоящем паспорте дорожной безопасности приведены следующие схемы:

1. Схема района расположения МАОУ СОШ № 6 г. Невьянска, путей движения транспортных средств и учащихся приведена на листе 9.

На схеме указан район расположения образовательного учреждения, наиболее частые пути движения учащихся от дома, остановок маршрутных транспортных средств к МАОУ СОШ № 6 г. Невьянска и обратно, пути движения транспортных средств, пешеходные переходы.

3. Схема организации дорожного движения в районе расположения МАОУ СОШ № 6 г. Невьянска приведена на листе 10.

На схеме приведены существующие и недостающие технические средства организации дорожного движения и технические средства организации дорожного движения, которые предусмотрены (или должны быть предусмотрены) утвержденными проектами организации дорожного движения, в соответствии с нормативными документами в сфере безопасности дорожного движения, а так же места расположения остановок маршрутных транспортных средств.

4. На листах 11, 12, 13, 14, 15 приведены карточки пешеходных переходов, расположенных в непосредственной близости от корпусов МАОУ СОШ № 6 г. Невьянска и на подходах к нему.

Карточки содержат информацию о месте расположения перехода, его типе, оснащении и состоянии технических средств организации дорожного движения, наличии и состоянии подходов к нему.

5. Схема маршрутов движения организованных групп учащихся МАОУ СОШ № 6 г. Невьянска к местам проведения занятий вне образовательного учреждения приведены на листе 16.

6. Схема движения транспортных средств к местам разгрузки (погрузки) и рекомендуемые безопасные пути передвижения детей по территории, прилегающей к зданию МАОУ СОШ № 6 г. Невьянска приведена на листе 17.

На схеме указаны пути движения транспортных средств по территории образовательного учреждения, в том числе места погрузки (разгрузки), а также безопасные маршруты движения учащихся во время проведения погрузочно-разгрузочных работ и движения транспорта.

7. Схема безопасного расположения автобусных остановок в районе МАОУ СОШ № 6 г. Невьянска приведена на листе 20.

На схеме указаны остановки общественного транспорта и подходы к ним от МАОУ СОШ № 6 г. Невьянска.

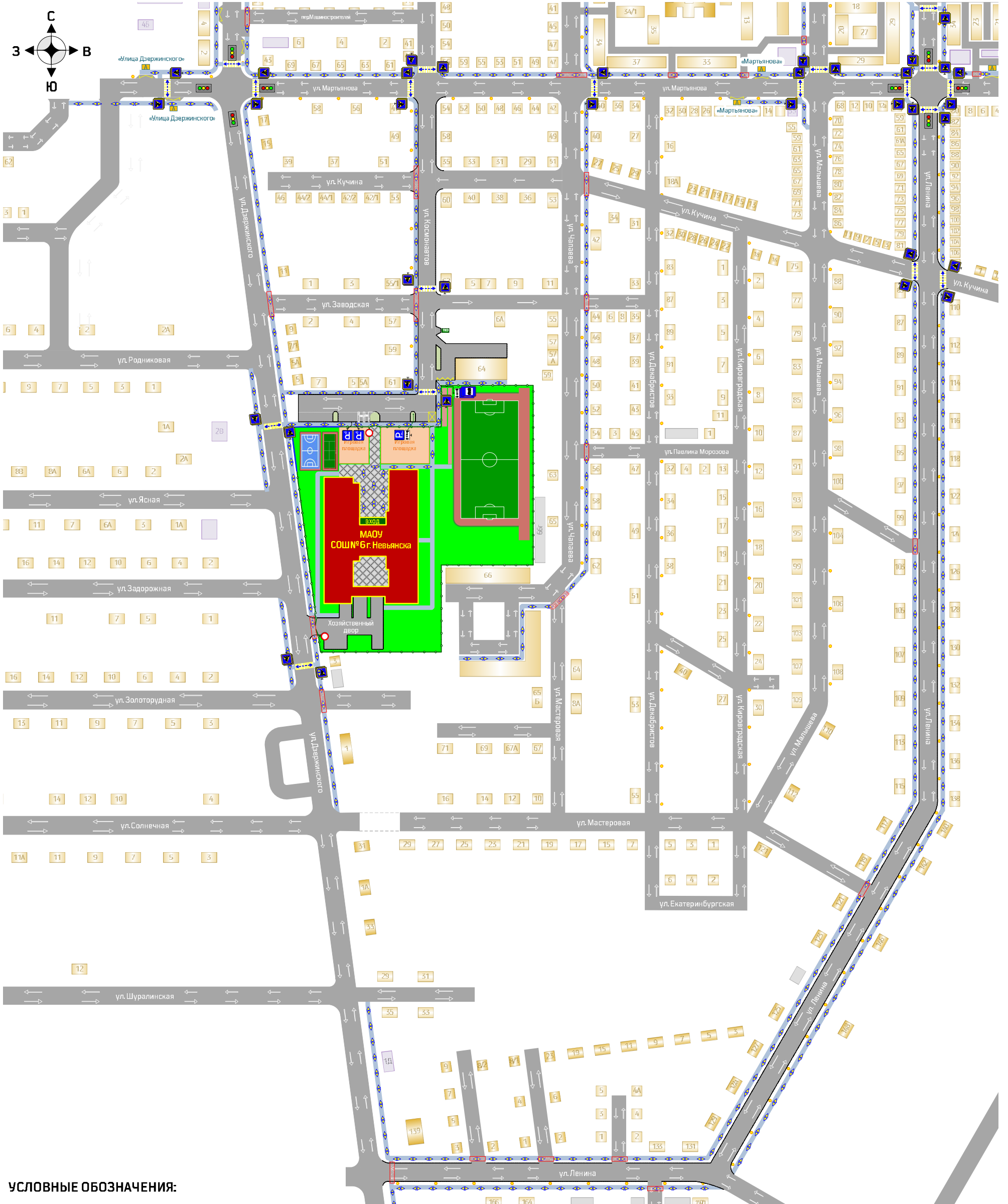
8. На листе 21 приведена схема маршрутов движения автобусов, при перевозке учащихся автобусами сторонних организаций. На схеме так же приведены возможные безопасные маршруты движения учащихся к месту посадки-высадки и расположение места посадки-высадки пассажиров.

9. Схема путей движения транспортных средств и учащихся при проведении дорожных ремонтно-строительных работ вблизи МАОУ СОШ № 6 г. Невьянска в настоящем паспорте не приводятся.

Такие схемы разрабатываются для каждого случая проведения определенного вида работ.



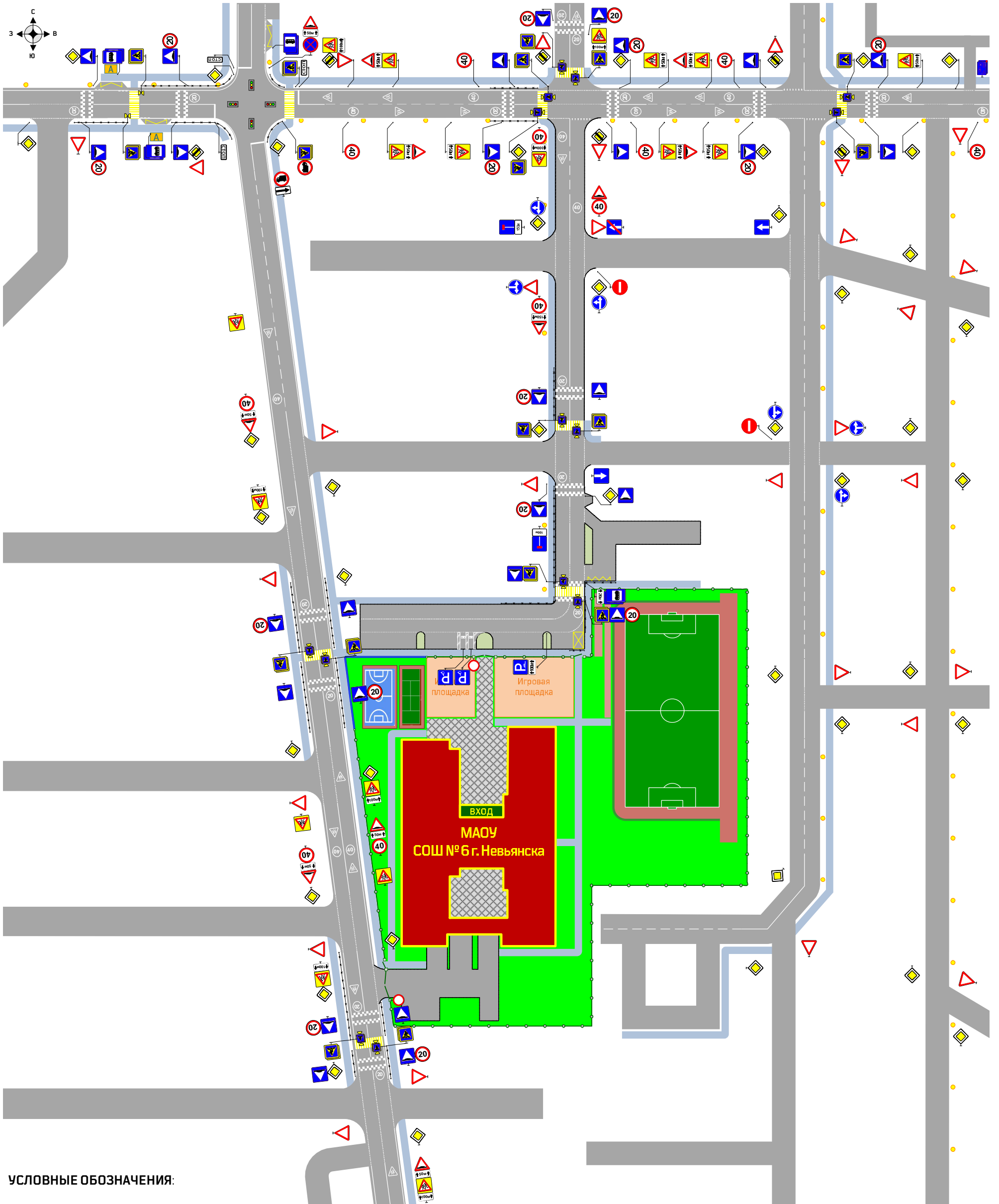
# СХЕМА РАЙОНА РАСПОЛОЖЕНИЯ МАОУ СОШ № 6 Г. НЕВЬЯНСКА


















**УСЛОВНЫЕ ОБОЗНАЧЕНИЯ:**

- здание МАОУ СОШ № 6 г. Невьянска;
- территория МАОУ СОШ № 6 г. Невьянска;
- учреждения образования, культуры, торговли, спорта и пр.;
- жилая застройка;
- промышленные объекты, гаражи и пр.;
- спортивные сооружения;
- проезжая часть улиц, дорог, проездов;
- тротуары, пешеходные дорожки, пути движения учащихся;
- остановки общественного транспорта;
- «СП «Кедр» - название остановок общественного транспорта;
- наземный пешеходный переход;
- светофорные объекты на перекрестках;
- дорожные знаки;
- наружное освещение;
- участки дорог с односторонним движением;
- участки дорог с двухсторонним движением;
- направления движения пешеходов;
- опасные участки (зоны).

# СХЕМА ОРГАНИЗАЦИИ ДОРОЖНОГО ДВИЖЕНИЯ В РАЙОНЕ РАСПОЛОЖЕНИЯ МАОУ СОШ № 6 Г. НЕВЬЯНСКА



**УСЛОВНЫЕ ОБОЗНАЧЕНИЯ:**

- |   |  |   |
|---|--|---|
|  - здание МАОУ СОШ № 6 г. Невьянска.                     |  - название остановок общественного транспорта: «СП «Кедр»          |  - светофорные объекты на перекрестках.                  |
|  - территория МАОУ СОШ № 6 г. Невьянска.                 |  - наземный пешеходный переход.                                     |  - дорожные знаки.                                       |
|  - проезжая часть улиц/дорог, проездов.                  |  - наземный пешеходный переход, оборудованный светофорами типа Т.7. |  - наружное освещение.                                   |
|  - тротуары, пешеходные дорожки, пути движения учащихся. |  - искусственные неровности волнообразного типа.                    |  - ограничивающее пешеходное ограждение перильного типа. |
|  - остановки общественного транспорта.                   |  - горизонтальная дорожная разметка.                                |  - ограждение территории МАОУ СОШ № 6 г. Невьянска.      |

**КАРТОЧКА № 1  
НЕРЕГУЛИРУЕМОГО НАЗЕМНОГО ПЕШЕХОДНОГО ПЕРЕХОДА**

Место (зона) расположения пешеходного перехода:	пересечение ул. Космонавтов и ул. Павлика Морозова (переход через ул. Космонавтов).
Тип пешеходного перехода (регулируемый / нерегулируемый):	наземный, нерегулируемый.
Наличие и состояние технических средств организации дорожного движения на пешеходном переходе и подходах к нему:	
дорожные знаки 5.19.1, 5.19.2 справа и слева:	установлены, удовлетворительное;
дорожный знак 5.19.1 над проезжей частью:	установлены, удовлетворительное;
искусственные неровности:	установлены, удовлетворительное;
дорожные знаки 5.20:	установлены частично, удовлетворительное, требуется установить;
дорожные знаки 3.24 «20»:	установлены с нарушением требований ГОСТ Р 52289-2019, требуется переустановить;
дорожные знаки 1.23 (повторные), с табличкой 8.2.1:	отсутствуют, требуется установить;
дорожные знаки 1.17 с табличкой 8.2.1:	установлены частично, табличка 8.2.1 отсутствует, требуется установить;
дорожные знаки 1.23 (основные):	отсутствуют, требуется установить;
пешеходное ограждение ограничивающее перильного типа:	отсутствуют, требуется установить;
светофоры типа П.1:	нет, не требуется;
светофоры типа Т.7:	установлены, удовлетворительное;
горизонтальная дорожная разметка:	
линия 1.1, материал:	сезонное нанесение, краска;
линии 1.14.1 на «желтом фоне», материал:	сезонное нанесение, краска;
линии 1.25, материал:	сезонное нанесение, краска;
символы 1.24.1, материал:	сезонное нанесение, краска;
символы 1.24.2, материал:	сезонное нанесение, краска.
Наличие и состояние подходов к пешеходному переходу, материал покрытия:	- в наличии, с обеих сторон, удовлетворительное, асфальтобетон.
Наличие и состояние наружного освещения пешеходного перехода:	- в наличии, с обеих сторон, удовлетворительное.
Другие (дополнительные) средства организации дорожного движения:	- отсутствуют.

**КАРТОЧКА № 2  
НЕРЕГУЛИРУЕМОГО НАЗЕМНОГО ПЕШЕХОДНОГО ПЕРЕХОДА**

Место (зона) расположения пешеходного перехода:	пересечение ул. Космонавтов и ул. Заводская (переход через ул. Космонавтов).
Тип пешеходного перехода (регулируемый / нерегулируемый):	наземный, нерегулируемый.
Наличие и состояние технических средств организации дорожного движения на пешеходном переходе и подходах к нему:	
дорожные знаки 5.19.1, 5.19.2 справа и слева:	установлены, удовлетворительное;
дорожный знак 5.19.1 над проезжей частью:	установлены, удовлетворительное;
искусственные неровности:	установлены, удовлетворительное;
дорожные знаки 5.20:	установлены, частично, требуется установить;
дорожные знаки 3.24 «20»:	установлены с нарушением требований ГОСТ Р 52289-2019, требуется переустановить;
дорожные знаки 1.23 (повторные), с табличкой 8.2.1:	отсутствуют, требуется установить;
дорожные знаки 1.17 с табличкой 8.2.1:	установлены частично, табличка 8.2.1 отсутствует, требуется установить;
дорожные знаки 1.23 (основные):	отсутствуют, требуется установить;
пешеходное ограждение ограничивающие перильного типа:	отсутствует, требуется установить;
светофоры типа П.1:	нет, не требуется;
светофоры типа Т.7:	установлены, удовлетворительное;
горизонтальная дорожная разметка:	
линия 1.1, материал:	сезонное нанесение, краска;
линии 1.14.1 на «желтом фоне», материал:	сезонное нанесение, краска;
линии 1.25, материал:	сезонное нанесение, краска;
символы 1.24.1, материал:	сезонное нанесение, краска;
символы 1.24.2, материал:	сезонное нанесение, краска.
Наличие и состояние подходов к пешеходному переходу, материал покрытия:	- в наличии, с обеих сторон, удовлетворительное, асфальтобетон.
Наличие и состояние наружного освещения пешеходного перехода:	- в наличии, с обеих сторон, удовлетворительное.
Другие (дополнительные) средства организации дорожного движения:	- отсутствуют.

**КАРТОЧКА № 3  
НЕРЕГУЛИРУЕМОГО НАЗЕМНОГО ПЕШЕХОДНОГО ПЕРЕХОДА**

Место (зона) расположения пешеходного перехода:	пересечение ул. Мартьянова и ул. Космонавтов (переход через ул. Мартьянова).
Тип пешеходного перехода (регулируемый / нерегулируемый):	наземный, нерегулируемый.
Наличие и состояние технических средств организации дорожного движения на пешеходном переходе и подходах к нему:	
дорожные знаки 5.19.1, 5.19.2 справа и слева:	установлены, удовлетворительное;
дорожный знак 5.19.1 над проезжей частью:	установлены, удовлетворительное;
искусственные неровности:	установлены, удовлетворительное;
дорожные знаки 5.20:	установлены, удовлетворительное;
дорожные знаки 3.24 «20»:	установлены с нарушением требований ГОСТ Р 52289-2019, требуется переустановить;
дорожные знаки 1.23 (повторные), с табличкой 8.2.1:	отсутствует, требуется установить;
дорожные знаки 1.17 с табличкой 8.2.1:	установлены частично, табличка 8.2.1 отсутствует, требуется установить;
дорожные знаки 1.23 (основные):	частично, требуется установить дополнительно;
пешеходное ограждение ограничивающее перильного типа:	отсутствует, требуется установить;
светофоры типа П.1:	нет, не требуется;
светофоры типа Т.7:	установлены, удовлетворительное;
горизонтальная дорожная разметка:	
линия 1.1, материал:	сезонное нанесение, краска;
линии 1.14.1 на «желтом фоне», материал:	сезонное нанесение, краска;
линии 1.25, материал:	сезонное нанесение, краска;
символы 1.24.1, материал:	сезонное нанесение, краска;
символы 1.24.2, материал:	сезонное нанесение, краска.
Наличие и состояние подходов к пешеходному переходу, материал покрытия:	- в наличии, с обеих сторон, удовлетворительное, бетон, асфальтобетон.
Наличие и состояние наружного освещения пешеходного перехода:	- в наличии, с нечетной стороны, удовлетворительное.
Другие (дополнительные) средства организации дорожного движения:	- отсутствуют.

**КАРТОЧКА № 4  
НЕРЕГУЛИРУЕМОГО НАЗЕМНОГО ПЕШЕХОДНОГО ПЕРЕХОДА**

Место (зона) расположения пешеходного перехода:	пересечение ул. Мартьянова и ул. Космонавтов (переход через ул. Космонавтов).
Тип пешеходного перехода (регулируемый / нерегулируемый):	наземный, нерегулируемый.
Наличие и состояние технических средств организации дорожного движения на пешеходном переходе и подходах к нему:	
дорожные знаки 5.19.1, 5.19.2 справа и слева:	установлены, удовлетворительное;
дорожный знак 5.19.1 над проезжей частью:	установлены, удовлетворительное;
искусственные неровности:	установлены, удовлетворительное;
дорожные знаки 5.20:	установлены, удовлетворительное;
дорожные знаки 3.24 «20»:	отсутствуют, требуется установить;
дорожные знаки 1.23 (повторные), с табличкой 8.2.1:	отсутствуют, требуется установить;
дорожные знаки 1.17 с табличкой 8.2.1:	установлены частично, табличка 8.2.1 отсутствует, требуется установить;
дорожные знаки 1.23 (основные):	отсутствуют, требуется установить;
пешеходное ограждение ограничивающее перильного типа:	отсутствует, требуется установить;
светофоры типа П.1:	нет, не требуется;
светофоры типа Т.7:	установлены, удовлетворительное;
горизонтальная дорожная разметка:	
линия 1.1, материал:	сезонное нанесение, краска;
линии 1.14.1 на «желтом фоне», материал:	сезонное нанесение, краска;
линии 1.25, материал:	сезонное нанесение, краска;
символы 1.24.1, материал:	сезонное нанесение, краска;
символы 1.24.2, материал:	сезонное нанесение, краска.
Наличие и состояние подходов к пешеходному переходу, материал покрытия:	- в наличии, с обеих сторон, удовлетворительное, бетон, асфальтобетон.
Наличие и состояние наружного освещения пешеходного перехода:	- в наличии, с нечетной стороны, удовлетворительное.
Другие (дополнительные) средства организации дорожного движения:	- отсутствуют.

**КАРТОЧКА № 5  
НЕРЕГУЛИРУЕМОГО НАЗЕМНОГО ПЕШЕХОДНОГО ПЕРЕХОДА**













Место (зона) расположения пешеходного перехода:	ул. Дзержинского, в районе ул. Павлика Морозова
Тип пешеходного перехода (регулируемый / нерегулируемый):	наземный, нерегулируемый.
Наличие и состояние технических средств организации дорожного движения на пешеходном переходе и подходах к нему:	
дорожные знаки 5.19.1, 5.19.2 справа и слева:	установлены, удовлетворительное;
дорожный знак 5.19.1 над проезжей частью:	установлены, удовлетворительное;
искусственные неровности:	установлены, удовлетворительное;
дорожные знаки 5.20:	установлены, удовлетворительное;
дорожные знаки 3.24 «20»:	установлены, удовлетворительное;
дорожные знаки 1.23 (повторные), с табличкой 8.2.1:	частично, требуется установить;
дорожные знаки 1.17 с табличкой 8.2.1:	установлены частично, табличка 8.2.1 отсутствует, требуется установить;
дорожные знаки 1.23 (основные):	установлены, удовлетворительное;
пешеходное ограждение ограничивающие перильного типа:	установлены, удовлетворительное;
светофоры типа П.1:	нет, не требуется;
светофоры типа Т.7:	отсутствуют, требуется установить;
горизонтальная дорожная разметка:	
линия 1.1, материал:	сезонное нанесение, краска;
линии 1.14.1 на «желтом фоне», материал:	сезонное нанесение, краска;
линии 1.25, материал:	сезонное нанесение, краска;
символы 1.24.1, материал:	сезонное нанесение, краска;
символы 1.24.2, материал:	сезонное нанесение, краска.
Наличие и состояние подходов к пешеходному переходу, материал покрытия:	отсутствуют, требуется установить;
Наличие и состояние наружного освещения пешеходного перехода:	- в наличии, с нечетной стороны, удовлетворительное.
Другие (дополнительные) средства организации дорожного движения:	- отсутствуют.

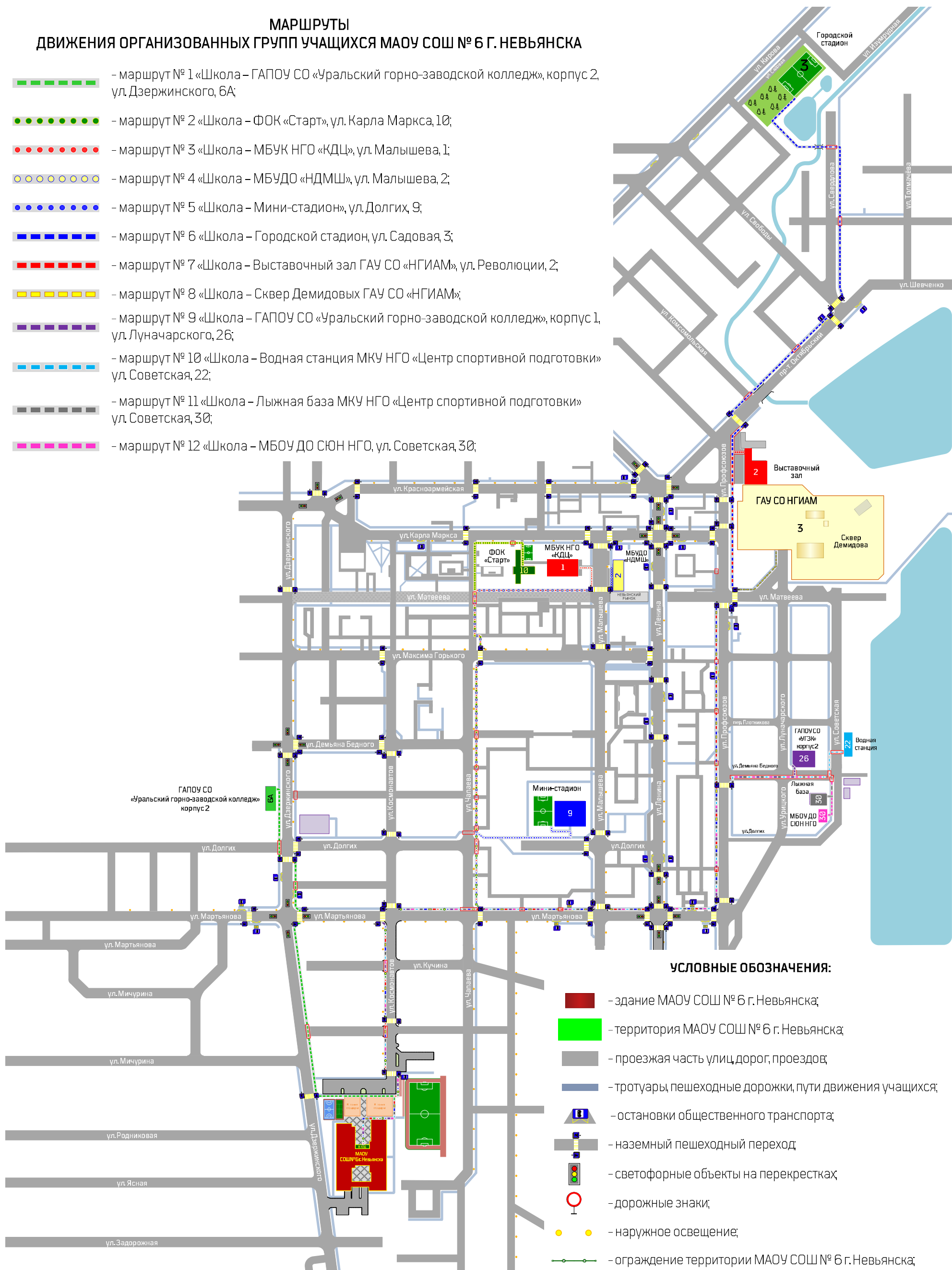
## СХЕМА

### МАРШРУТОВ ДВИЖЕНИЯ ОРГАНИЗОВАННЫХ ГРУПП УЧАЩИХСЯ МАОУ СОШ № 6 Г. НЕВЬЯНСКА








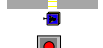

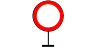

#### МАРШРУТЫ

#### ДВИЖЕНИЯ ОРГАНИЗОВАННЫХ ГРУПП УЧАЩИХСЯ МАОУ СОШ № 6 Г. НЕВЬЯНСКА

-  - маршрут № 1 «Школа – ГАПОУ СО «Уральский горно-заводской колледж», корпус 2, ул. Дзержинского, 6А;
-  - маршрут № 2 «Школа – ФОК «Старт», ул. Карла Маркса, 10;
-  - маршрут № 3 «Школа – МБУК НГО «КДЦ», ул. Малышева, 1;
-  - маршрут № 4 «Школа – МБУДО «НДМШ», ул. Малышева, 2;
-  - маршрут № 5 «Школа – Мини-стадион», ул. Долгих, 9;
-  - маршрут № 6 «Школа – Городской стадион, ул. Садовая, 3;
-  - маршрут № 7 «Школа – Выставочный зал ГАУ СО «НГИАМ», ул. Революции, 2;
-  - маршрут № 8 «Школа – Сквер Демидовых ГАУ СО «НГИАМ»;
-  - маршрут № 9 «Школа – ГАПОУ СО «Уральский горно-заводской колледж», корпус 1, ул. Луначарского, 26;
-  - маршрут № 10 «Школа – Водная станция МКУ НГО «Центр спортивной подготовки» ул. Советская, 22;
-  - маршрут № 11 «Школа – Лыжная база МКУ НГО «Центр спортивной подготовки» ул. Советская, 30;
-  - маршрут № 12 «Школа – МБОУ ДО СЮН НГО, ул. Советская, 30;

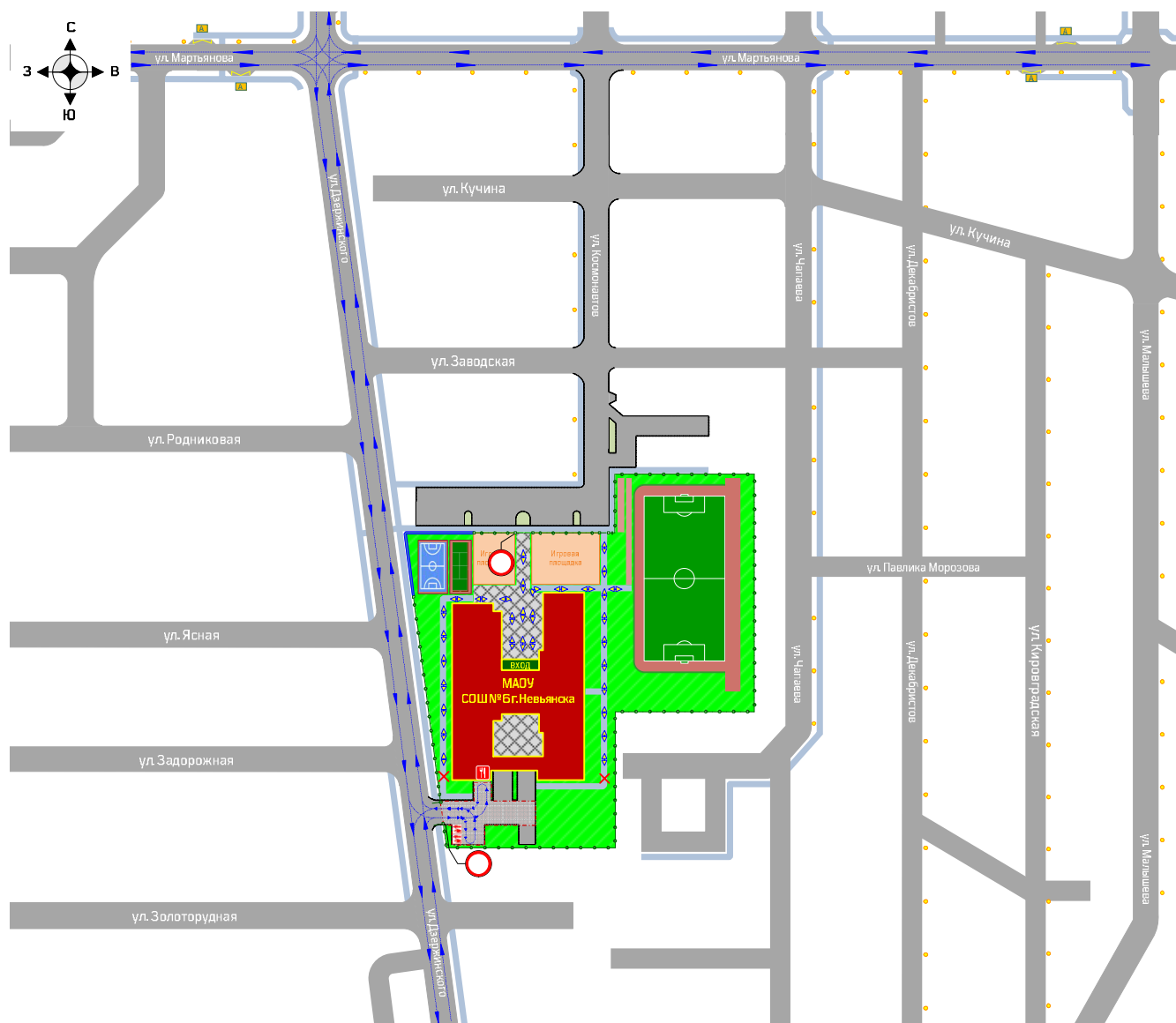


#### УСЛОВНЫЕ ОБОЗНАЧЕНИЯ:

-  - здание МАОУ СОШ № 6 г. Невьянска;
-  - территория МАОУ СОШ № 6 г. Невьянска;
-  - проезжая часть улиц, дорог, проездов;
-  - тротуары, пешеходные дорожки, пути движения учащихся;
-  - остановки общественного транспорта;
-  - наземный пешеходный переход;
-  - светофорные объекты на перекрестках;
-  - дорожные знаки;
-  - наружное освещение;
-  - ограждение территории МАОУ СОШ № 6 г. Невьянска;
-  - опасные зоны.



## СХЕМА ПУТЕЙ ДВИЖЕНИЯ ТРАНСПОРТНЫХ СРЕДСТВ К МЕСТАМ ПОГРУЗКИ-РАЗГРУЗКИ И РЕКОМЕНДУЕМЫЕ БЕЗОПАСНЫЕ ПУТИ ДВИЖЕНИЯ ДЕТЕЙ ПО ТЕРРИТОРИИ МАОУ СОШ № 6 Г. НЕВЬЯНСКА



### ПОЯСНИТЕЛЬНАЯ ЗАПИСКА

1. Доставка грузов к МАОУ СОШ № 6 г. Невьянска осуществляется со стороны ул. Дзержинского.
2. Погрузка-разгрузка продуктов питания, материалов, оборудования и твердых бытовых отходов осуществляется на хозяйственном дворе МАОУ СОШ № 6 г. Невьянска.
3. При движении транспортных средств по территории, прилегающей к зданию МАОУ СОШ № 6 г. Невьянска, а так же, при проведении погрузочно-разгрузочных работ следует исключить пересечение путей движения персонала и транспортных средств, а также нахождение учащихся в зоне проведения погрузочно-разгрузочных работ на хозяйственном дворе.

### УСЛОВНЫЕ ОБОЗНАЧЕНИЯ:

- здание МАОУ СОШ № 6 г. Невьянска;
- территория, закрепленная за МАОУ СОШ № 6 г. Невьянска;
- жилая застройка;
- проезжая часть улиц, дорог, проездов;
- тротуары, пешеходные дорожки, зоны;
- знаки дорожные;
- безопасные пути движения учащихся;
- пути движения транспортных средств к местам погрузки-разгрузки.
- ворота калитки, ограждение территории;
- зона проведения погрузочно-разгрузочных работ;
- места погрузки-разгрузки.

# ОБЕСПЕЧЕНИЕ БЕЗОПАСНОСТИ ПЕРЕВОЗОК ДЕТЕЙ СПЕЦИАЛЬНЫМ ТРАНСПОРТНЫМ СРЕДСТВОМ (АВТОБУСОМ)

## ОБЩИЕ СВЕДЕНИЯ

(заполняется при наличии собственного автобуса в образовательном учреждении)

Марка: \_\_\_\_\_

Модель: \_\_\_\_\_

Государственный регистрационный знак: \_\_\_\_\_

Год выпуска: \_\_\_\_\_

Количество мест в автобусе: \_\_\_\_\_

Соответствие конструкции требованиям, предъявляемым к школьным автобусам:

## 1. СВЕДЕНИЯ О ВОДИТЕЛЕ (ЯХ) АВТОБУСА (СОВ)

Фамилия, Имя, Отчество	Дата принятия на работу	Стаж вождения ТС категории «D»	Дата предстоящего медицинского осмотра	Период проведения стажировки	Сроки повышения квалификации	Допущенные нарушения ПДД

## 2. ОРГАНИЗАЦИОННО-ТЕХНИЧЕСКОЕ ОБЕСПЕЧЕНИЕ

### Лицо, ответственное за обеспечение безопасности дорожного движения

Фамилия, Имя, Отчество: \_\_\_\_\_

Должность: \_\_\_\_\_

Дата назначения: \_\_\_\_\_

Дата переаттестации: \_\_\_\_\_

### Организация проведения предрейсового медицинского осмотра водителя (ей)

Предрейсовый медицинский осмотр водителей осуществляет: \_\_\_\_\_

\_\_\_\_\_ на основании: \_\_\_\_\_

действительного до: \_\_\_\_\_

**Организация проведения предрейсового технического осмотра транспортного средства**

Предрейсовый технический осмотр транспортного средства  
осуществляет: \_\_\_\_\_

на основании: \_\_\_\_\_

действительного до: \_\_\_\_\_

**Дата очередного технического осмотра:** \_\_\_\_\_

**Место стоянки автобуса в нерабочее время:** \_\_\_\_\_

меры, исключающие несанкционированное использование: \_\_\_\_\_

**3. СВЕДЕНИЯ О ВЛАДЕЛЬЦЕ АВТОБУСА**

Юридический адрес владельца: \_\_\_\_\_

Юридический адрес владельца: \_\_\_\_\_

Фактический адрес владельца: \_\_\_\_\_

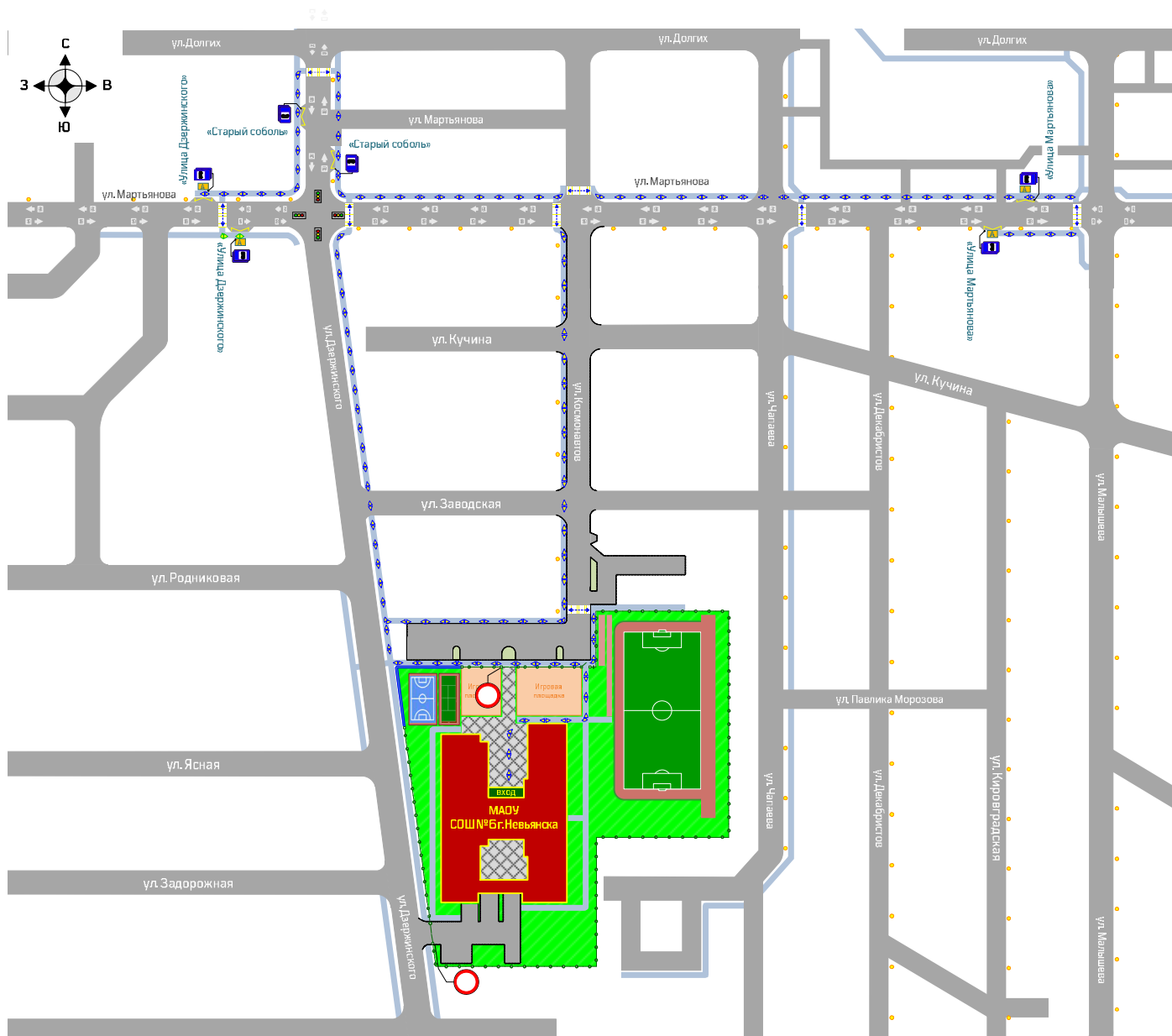
Телефон ответственного лица: \_\_\_\_\_

**4. СВЕДЕНИЯ ОБ ОРГАНИЗАЦИЯХ, ОСУЩЕСТВЛЯЮЩИХ ПЕРЕВОЗКУ ДЕТЕЙ  
СПЕЦИАЛЬНЫМ ТРАНСПОРТНЫМ СРЕДСТВОМ (АВТОБУСОМ)**

**[заполняется при отсутствии собственного автобуса в образовательном учреждении]**

При перевозке детей специальным транспортным средством (автобусом) сторонней организацией оформляется пакет документов в соответствии с действующим законодательством и иными нормативными актами и заполняется информационная карточка по форме, указанной в Приложении 1. Заполненная карточка храниться в «Паспорте дорожной безопасности».

# СХЕМА БЕЗОПАСНОГО РАСПОЛОЖЕНИЯ АВТОБУСНЫХ ОСТАНОВОК В РАЙОНЕ МАОУ СОШ № 6 Г. НЕВЬЯНСКА



## ПОЯСНИТЕЛЬНАЯ ЗАПИСКА

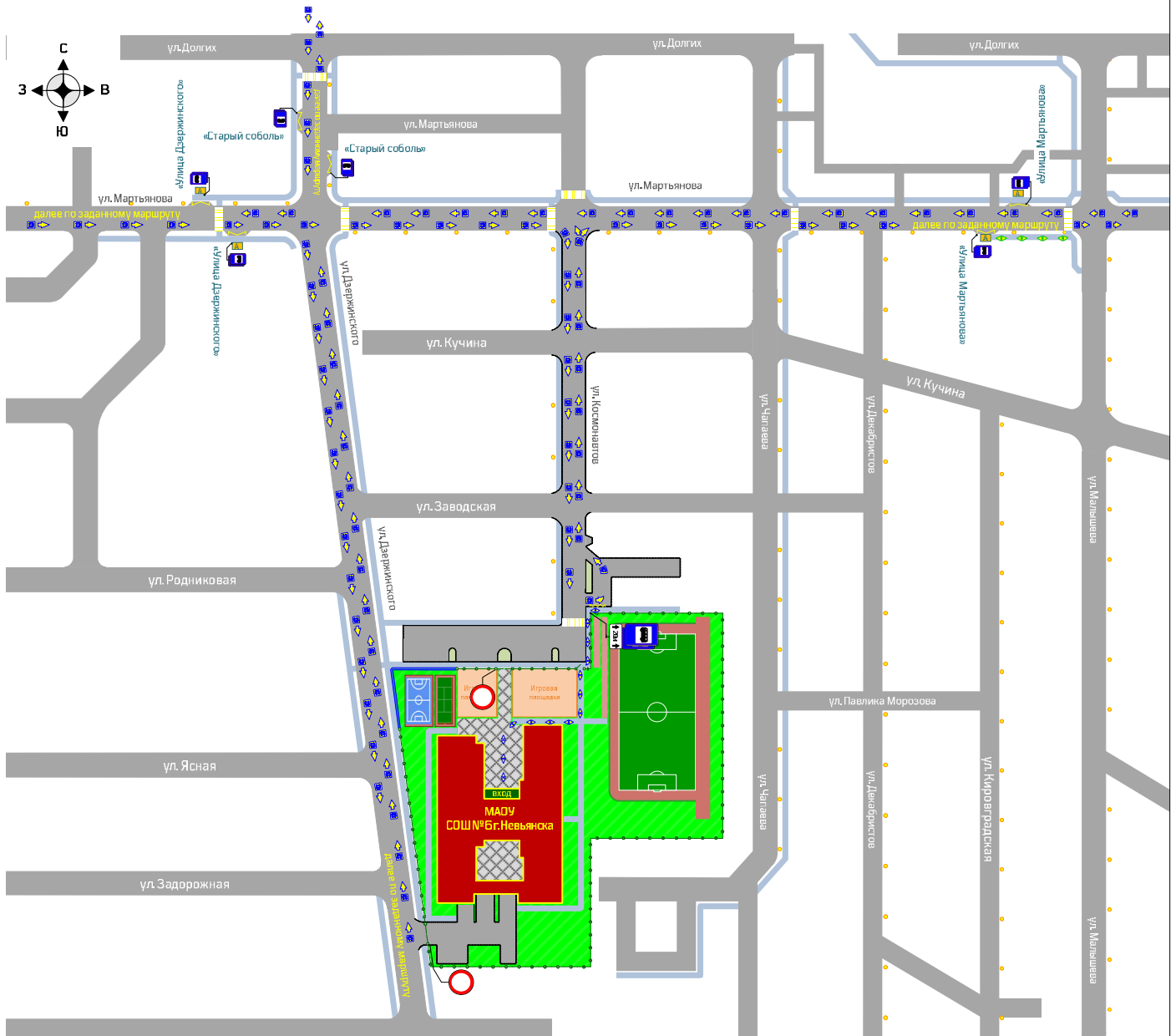
1. На схеме отображены ближайшие остановки общественного транспорта (автобуса) в районе МАОУ СОШ № 6 г. Невьянска – остановки «Улица Дзержинского» и «Улица Мартьянова», расположенные по ул. Мартьянова и остановки «Старый соболь», расположенные по ул. Дзержинского.

2. На схеме отображены безопасные пути движения пешеходов от ближайших остановок общественного транспорта (автобуса) к МАОУ СОШ № 6 г. Невьянска. Движение пешеходов осуществляется по тротуарам, а при их отсутствии по обочинам навстречу движению транспортных средств.

## УСЛОВНЫЕ ОБОЗНАЧЕНИЯ:

- здание МАОУ СОШ № 6 г. Невьянска;
- территория, закрепленная за МАОУ СОШ № 6 г. Невьянска;
- проезжая часть улиц, дорог, проездов
- тротуары, пешеходные дорожки, зоны;
- знаки дорожные;
- безопасные пути движения учащихся;
- ➔ - пути движения маршрутных транспортных средств (автобусов);
- ворота калитки, ограждение территории;
- автобусная остановка;
- «Цирк» - название автобусной остановки.

# СХЕМА МАРШРУТОВ ДВИЖЕНИЯ АВТОБУСОВ И БЕЗОПАСНЫХ МАРШРУТОВ ДВИЖЕНИЯ ДЕТЕЙ ПРИ ПЕРЕВОЗКЕ УЧАЩИХСЯ МАОУ СОШ № 6 Г. НЕВЬЯНСКА



## ПОЯСНИТЕЛЬНАЯ ЗАПИСКА

1. На схеме отображено место размещения остановки школьных автобусов в районе МАОУ СОШ № 6 г. Невьянска.

На схеме отображены возможные направления движения автобусов при перевозке учащихся от мест проживания к МАОУ СОШ № 6 г. Невьянска и обратно, а так же при в случаях проведения обучающихся и иных мероприятий за пределами образовательного учреждения.

2. На схеме отображены безопасные пути движения учащихся от места остановки школьного автобуса к МАОУ СОШ № 6 г. Невьянска и обратно. Движение учащихся осуществляется по тротуару.

## УСЛОВНЫЕ ОБОЗНАЧЕНИЯ:

- здание МАОУ СОШ № 6 г. Невьянска;
- территория, закрепленная за МАОУ СОШ № 6 г. Невьянска;
- проезжая часть улиц, дорог, проездов
- тротуары, пешеходные дорожки, зоны;
- знаки дорожные;
- безопасные пути движения учащихся;
- пути движения маршрутных транспортных средств {автобусов};
- ворота калитки, ограждение территории;
- место остановки школьного автобуса;

## **ОБЕСПЕЧЕНИЕ БЕЗОПАСНОСТИ ДЕТЕЙ ПРИ ПРОВЕДЕНИИ ДОРОЖНЫХ РЕМОНТНО-СТРОИТЕЛЬНЫХ РАБОТ**

Схема пути движения транспортных средств и учащихся, при проведении дорожных ремонтно-строительных работ вблизи учреждения образования, разрабатывается для каждого случая проведения таких работ отдельно.

На схеме указывается место производства дорожных ремонтно-строительных работ, его обустройство дорожными знаками и ограждениями, иными техническими средствами организации дорожного движения, а также безопасный маршрут движения учащихся к МАОУ СОШ № 6 г. Невьянска, с учетом изменения маршрута движения по тротуарам.

На схеме должны быть обозначены:

- участок производства дорожных ремонтно-строительных работ;
- автомобильные дороги;
- тротуары;
- альтернативные пути (обходы места производства дорожных ремонтно-строительных работ пешеходами и объезды транспортными средствами);
- здание МАОУ СОШ № 6 г. Невьянска.

Схема разрабатывается в соответствии с нормативными документами с сфере обеспечения безопасности дорожного движения.

**СВЕДЕНИЯ ОБ ОРГАНИЗАЦИЯХ, ТРАНСПОРТНЫХ СРЕДСТВАХ И ВОДИТЕЛЯХ  
ЗАНЯТЫХ НА ПЕРЕВОЗКАХ ДЕТЕЙ СПЕЦИАЛЬНЫМ ТРАНСПОРТОМ (АВТОБУСОМ)**

Наименование организации, юридический адрес, ИНН	Фамилия, Имя, Отчество руководителя, должностного лица, контактные данные	Фамилия, Имя, Отчество лица, ответственного за обеспечение безопасности дорожного движения	Марка автобуса, государственный регистрационный знак, год выпуска	Соответствие технического состояния предъявляемым требованиям	Фамилия, Имя, Отчество водителя, номер телефона номер водительского удостоверения стаж вождения ТС по категории «Д» сведения о прохождении стажировки сведения о прохождении медосмотра
Управление образования Невьянского городского округа Свердловская область, г. Невьянск, ул. Малышева, дом 2а ИНН 6621003260	Головнева Надежда Викторовна 8 (34356) 2-27-29	Хватков Александр Викторович 8 (34356) 2-27-29	ПАЗ 32053-70 Н 463 НМ 196 год выпуска 2020	Оснащен тахографом, системой ГЛОНАСС, видеорегистратором	Ваганов Фёдор Викторович 8-900-041-78-67 99 13 175680 стаж 23 года стажировка пройдена медицинский осмотр пройден
			ПАЗ 32053-02 М 536 КР 196 год выпуска 2019	Оснащен тахографом, системой ГЛОНАСС, видеорегистратором	Бояров Олег Александрович 8-912-622-33-12 99 02 416458 стаж 28 лет стажировка пройдена медицинский осмотр пройден
			ПАЗ 32053-70 К 325 ТМ 196 год выпуска 2018	Оснащен тахографом, системой ГЛОНАСС, видеорегистратором	Зырянов Михаил Владимирович 8-904-179-51-37 66 13 050789 стаж 15 лет стажировка пройдена медицинский осмотр пройден
			ПАЗ 32053-02 М 325 ЕС 196 год выпуска 2019	Оснащен тахографом, системой ГЛОНАСС, видеорегистратором	Казанцев Андрей Борисович 8-950-194-65-65 66 УН 336030 стаж 29 лет стажировка пройдена медицинский осмотр пройден
		<b>ПАСПОРТ ДОРОЖНОЙ БЕЗОПАСНОСТИ</b>	<b>СВЕДЕНИЯ ОБ ОРГАНИЗАЦИЯХ, ОСУЩЕСТВЛЯЮЩИХ ПЕРЕВОЗКУ ДЕТЕЙ СПЕЦИАЛЬНЫМ ТРАНСПОРТОМ (АВТОБУСОМ)</b>		<b>23</b>

**ИНФОРМАЦИОННАЯ КАРТОЧКА  
ПЕРЕВОЗОК ДЕТЕЙ СПЕЦИАЛЬНЫМ ТРАНСПОРТНЫМ СРЕДСТВОМ  
(АВТОБУСОМ)**

**ОБЩИЕ СВЕДЕНИЯ**

Марка: \_\_\_\_\_

Модель: \_\_\_\_\_

Государственный регистрационный знак: \_\_\_\_\_

Год выпуска: \_\_\_\_\_

Количество мест в автобусе: \_\_\_\_\_

Соответствие конструкции требованиям, предъявляемым к школьным автобусам: \_\_\_\_\_

**1. СВЕДЕНИЯ О ВЛАДЕЛЬЦЕ АВТОБУСА**

Владелец: \_\_\_\_\_

Юридический адрес владельца: \_\_\_\_\_

Фактический адрес владельца: \_\_\_\_\_

Телефон ответственного лица: \_\_\_\_\_

**2. СВЕДЕНИЯ О ВОДИТЕЛЕ АВТОБУСА**

Фамилия, Имя, Отчество: \_\_\_\_\_

Принят на работу: \_\_\_\_\_

Стаж вождения категории «D»: \_\_\_\_\_

**3. ОРГАНИЗАЦИОННО-ТЕХНИЧЕСКОЕ ОБЕСПЕЧЕНИЕ**

Лицо, ответственное за обеспечение безопасности дорожного движения

Фамилия, Имя, Отчество: \_\_\_\_\_

Должность: \_\_\_\_\_

Дата назначения: \_\_\_\_\_

Дата переаттестации: \_\_\_\_\_

Дата последнего технического осмотра: \_\_\_\_\_

Директор (руководитель) образовательного учреждения:

\_\_\_\_\_ (подпись) \_\_\_\_\_ (Фамилия, Имя, Отчество)

Директор (руководитель) организации, осуществляющей перевозку детей специальным транспортом (автобусом)

\_\_\_\_\_ (подпись) \_\_\_\_\_ (Фамилия, Имя, Отчество)